

- LEGENDA:**
- EXISTUJÚCI STAV:**
- TRIGONOMETRICKÝ, POLYGONOVÝ BOD
 - BOD TECHNICKÉJ NIVELÁCIE
 - PODROBNÝ BOD
 - BOD PK-STAVU
 - BOD EN-STAVU
 - BOD NOVÉHO STAVU
 - MEZNIK NOVÉHO STAVU
 - MEZNIK, HRANIČNÝ BOD
 - JEDNOTLIVÝ STROM
 - HLIČNATÝ STROM
 - LISNATÝ STROM
 - LISNATÝ STROM
 - KRIK
 - PREDMET MALÉHO ROZSAHU
 - STRED PREDMETU MALÉHO ROZSAHU
 - POMNÍK, SOCHA
 - VÝKLADNÁ SKRÍŇA
 - SVETELNÉ NAVESIE
 - STANIČNÍK
 - ZASTÁVKA VEŘEJNEJ DOPRAVY
 - SVETELNÝ SIGNÁL
 - MIESTNA TABUĽA
- DOPRAVNÁ ZNAČKA**
- STĽP, STOŽIAR
 - PRIEHRADOVÝ STOŽIAR
 - DREVENÝ STĽP
 - BETÓNOVÝ STĽP
 - KOVOVÝ STĽP TRAKČNÝ
 - BETÓNOVÝ STĽP TRAKČNÝ
 - HYDRANT NADZEMNÝ
 - HYDRANT PODZEMNÝ
 - UZÁVER
 - UZÁVER PLYNOVODU
 - ORIENTAČNÝ STĽPIK
 - SIETOVÝ REGULÁTOR
 - ODFUKOVACIA RÚRA
 - SVIETIDLO NA STOŽIARI
 - ELEKTŘAREN
 - ROZDELOVACIA SKRÍŇA
 - ROZDELOVACIA SKRÍŇA MALÁ
 - TRANSFORMAČNÁ STANICA
- HLÁSIČ VB**
- STUDNÁ
 - ŠAČTA BEZ ROZLIŠENIA
 - VODOMERNÁ ŠAČTA
 - KANALIZAČNÁ ŠAČTA
 - ARMATÚRNA ŠAČTA
 - VRT
 - SONDA VRTANÁ
 - VÝŠKA VODOROVNEJ HRANY
 - DREVENÝ PLOT
 - DRÔTENÝ, KOVOVÝ PLOT
 - ŽIVÝ PLOT
 - MUROVANÝ PLOT
 - OPORNÝ MÚR
 - ZVODIDLO
 - ZÁBRADLIE
 - SILNOPRÚD NADZ.
 - SILNOPRÚD VVN NADZ.
 - SILNOPRÚD VVN NADZ.
 - TELEFÓN NADZ.
 - SIET RURA NADZ.
- OCHRANNÉ PÁSMO DRÁHY**
- KATASTRÁLNE HRANICE
 - STAV KN
 - STAV PK
 - EXISTUJÚCE VODOROVNÉ DOPRAVNÉ ZNAČENIE
 - KS-1
 - SONDY
- VÝHLADOVÉ INVESTÍCIE**
- CYKLOTRASA "DÚBRÁVSKÁ RADIÁLA"
 - PREDĽŽENIE ELEKTRIFIKOVANEJ TRATE DÚBRÁVKA - DEVÍNSKA NOVÁ VES (ŽEL. STANICA - I. ETAPA) - VÝHLAD (TŠ, r. 2010)
 - TIOP LAMÁČSKÁ BRÁNA (DUR, r. 2015)
- RIEŠENÁ STAVBA DOPRAVNÉHO PREPOJENIA II/505 S MČ DÚBRÁVKA**
- RIEŠENÝ STAVEBNÝ OBJEKT
 - ASFALTOVÁ VOZOVKA
 - OBNOVA OBRUSNEJ VRSTVY VOZOVKY
 - CHODNÍK
 - STAVEBNÉ ÚPRAVY PRE NEVIDIACICH - SIGNÁLNY PÁS
 - STAVEBNÉ ÚPRAVY PRE NEVIDIACICH - VAROVNÝ PÁS
 - SPEVNEŇÝ DELIACI OSTROVČEK
 - BETÓNOVÝ OBRUBNÍK
 - ZATRÁVNENIE SVAHOV
 - DRENÁŽ
 - ULIČNÝ VPUSŤ
 - VODOROVNÉ DOPRAVNÉ ZNAČENIE STAVEBNÉHO OBJEKTU
 - SÚVISIACE STAVEBNÉ OBJEKTY
 - VODOROVNÉ DOPRAVNÉ ZNAČENIE SÚVISIACICH STAVEBNÝCH OBJEKTOV
 - PRELOŽKY INŽINIERSKÝCH SIETÍ DOPRAVNÉHO PREPOJENIA II/505 S MČ DÚBRÁVKA
 - PROVIZÓRNÝ ŽELEZNIČNÝ MOST (C801)
- POZNÁMKA:**
- PRED ZAČATÍM PRÁČ NA STAVEBNOM OBJEKT JE POTREBNÉ VYTÝČIŤ VŠETKY JESTVUJÚCE INŽINIERSKÉ VEDENIA

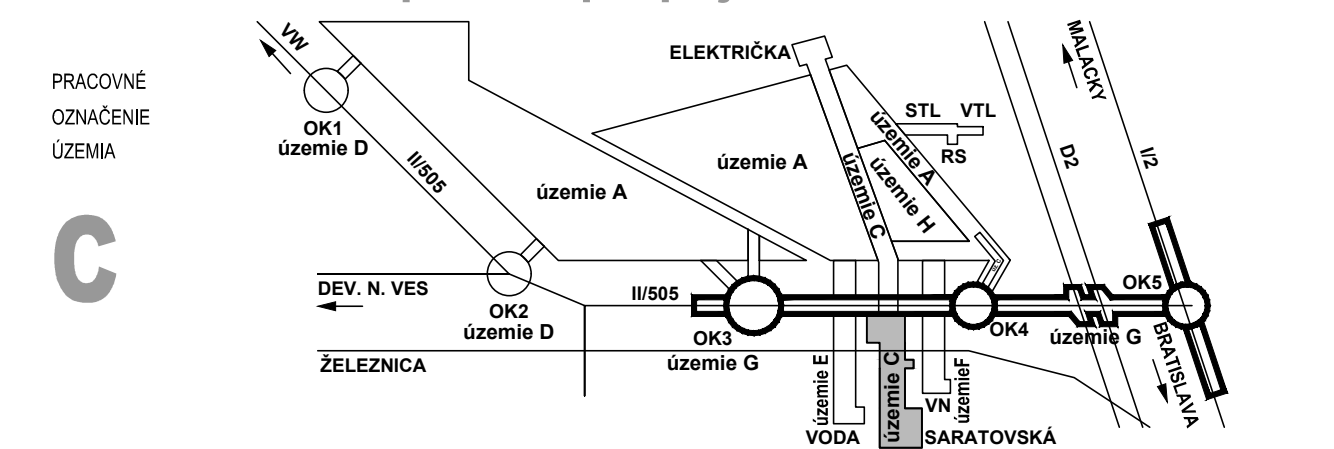
ZMENY DOKUMENTÁCIE





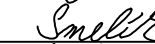

Zmena	Index	Dátum	Meno - Podpis	Text zmeny



RIEŠENÁ ZÓNA

Nové dopravné prepojenie II/505 s MČ Dúbravka



Manažér projektu:	Ing. Ján Kušnír			
Hlavný inžinier projektu:	Ing. Marek Šmelik			
Zodpovedný projektant objektu:	Ing. Marek Šmelik			
Navrhov - vypracoval:	Ing. Marek Šmelik			
Kontroloval:	Ing. Vladimíra Rožoková			
Miesto stavby:	Bratislava	Okres:	Bratislava IV	Trnavská cesta 27, 831 04 BRATISLAVA
Investor - stavebník:				Generálny riaditeľ: Ing. Slavomír Podmanický
Stavba:	NOVÉ DOPRAVNÉ PREPOJENIE II/505 S MČ DÚBRÁVKA			Zákazkové číslo: 1514
Objekt (sbor):	C102 Úprava Agátovej ulice			Dátum: 04/2017
Názov prílohy:	Situácia			Stupeň - účel: DRS
Digitálny názov prílohy:	1514_DRS_C102_02_Situacia.dwg			Počet A4: 6XA4 (6/1)
				Mierka: 1:250
				Časť: E
				Príloha: 2
				Suprava: